




-  meja območja OPPN
-  obravnavano območje OPPN
-  obstoječi objekti


studioFORMIKA
 d.o.o., prostorsko in arhitekturno načrtovanje, Kraška ulica 2, 1380 Cerklja

Območje podrobnega načrta z obstoječim parcelnim stanjem

odgovorni prostorski načrtovalec Špela Gosak, univ. dipl. inž. arh. ZAPS 0292 A

<i>naročnik</i>	Občina Zagorje ob Savi, Cesta 9. avgusta 5, 1410 Zagorje ob Savi	<i>sodelavci</i>	Nejc Gosak, univ. dipl. inž. arh. ZAPS 1694, ZAPS 0058 P
<i>objekt</i>	Spremembe in dopolnitve občinskega prostorskega načrta za območje Osnovne šole Toneta Okrogarja v Zagorju ob Savi	<i>merilo</i>	1 : 1000
<i>vrsta načrta</i>	občinski podrobni prostorski načrt	<i>datum</i>	junij 2017
<i>faza</i>	dopolnjen osnutek	<i>št. projekta</i>	02/2017
		<i>št. lista</i>	02